


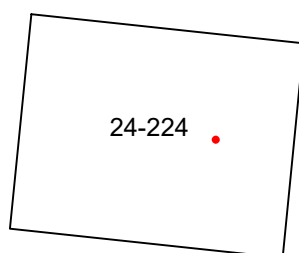



Podkladová data (ZM 25) © ČÚZK

Katastrální území: Hodolany, Holice u Olomouce

 zájmová oblast

Umístění situace v listě mapy



	G-Consult, spol. s r.o.	číslo přílohy: 1
	Výstavní 367/109	objednatel: DOPRAVOPROJEKT Ostrava a.s.
	703 00 Ostrava	zpracoval: Ing. Pavel Krobot
souřadnicový systém: S-JTSK		řešitel: Ing. Pavel Krobot
výškový systém: Balt p.v.		schválil: Ing. Soňa Šimková
měřítko 1 : 25 000		datum: říjen 2018
2018 0052 Náhrada přejezdu P6532 v km 204.392 na trati Přerov - Olomouc		
Přehledná situace		